

Road

BIKE



+2200 KM
TOURS



ROAD *bike*

Bici da corsa è sinonimo di libertà.

Libertà di pedalare tutto l'anno su lunghe distanze. Qui, tra il lago di Garda e le Dolomiti di Brenta, troverai oltre 2200 km di percorsi che alternano scorci di lago e di bosco, tratti di fondovalle a passaggi tra borghi arroccati alle pendici dei monti.

E, per chi ama mettersi alla prova, ci sono le salite che hanno visto faticare tanti professionisti e su cui si allenano le grandi squadre che scelgono questa zona per i loro ritiri.

Questo è il mondo della road bike nel Garda Trentino.

gardatrentino.it/roadbike



**Rennradfahren ist ein
Synonym für Freiheit.**

Die Freiheit, das ganze Jahr hindurch weite Strecken zurückzulegen. Hier, zwischen dem Gardasee und den Brenta-Dolomiten, findest du mehr als 2200 km Radwege, abwechselnd mit Seeblick und Wald, Abschnitten am Talboden und Fahrten durch Dörfer, die sich geradezu an die Berghänge klammern.

Für all jene, die sich gerne selbst herausfordern, gibt es Anstiege, die schon viele Profis bewältigt haben und auf denen die großen Teams trainieren, die diese Gegend für ihre Trainingslager auswählen.

**Das ist die Rennrad-Welt
im Garda Trentino.**

**Road bikes are
synonymous with freedom.**

The freedom to cycle long distances, all year round. Here, nestled between Lake Garda and the Brenta Dolomites, you'll find more than 2,200km of road with wonderful views of the lake and woodlands, stretching from the valley floor up into villages perched on mountain tops.

And if you like a challenge, there are also several uphill climbs in the local area that have put many a professional cyclist to the test, and where many cycling squads choose to train.

**Welcome to the world
of road biking in Garda Trentino.**





Wenn du einen Urlaub mit großen Outdoor-Abenteuern, aber auch Entspannung am Strand suchst. Wenn du davon träumst, ein paar ruhige Tage zwischen Dörfern, Burgen und Panoramen zu verbringen, die sich mit jedem Schritt verändern. Wenn für dich die Entdeckung der Region die traditionelle Küche, die typischen Produkte und zum Anstoßen erhobene Gläser beinhaltet, ist dieser Ort der richtige für dich. Von den Ufern des Gardasees bis zu den Gipfeln der Brenta-Dolomiten, vom tiefblauen Ledro-Sees bis zum Grün der Weinberge im Valle dei Laghi und den gepflegten Feldern des Val di Gresta: **das ist Garda Trentino.**

If you are looking for a vacation full of great outdoor adventures and quality relaxation time on the beach... If you dream of spending a few quiet days exploring villages, castles, and landscapes that change at every step... If you love to discover new regions through traditional cuisine, typical products, and clinking glasses, this is the place for you. From the shores of Lake Garda to the peaks of the Brenta Dolomites, from the deep blue of Lake Ledro to the green of the vineyards in the Valle dei Laghi and the well-kept fields of the Val di Gresta: **this is Garda Trentino.**



Se cerchi una vacanza che sappia regalarti grandi avventure outdoor ma anche relax in spiaggia. Se sogni di passare qualche giorno tranquillo, tra borghi, castelli e panorami che variano a ogni passo. Se per te la scoperta del territorio passa dalla cucina tradizionale, dai prodotti tipici e da calici che tintinnano, questo posto fa per te.

Dalle sponde del lago di Garda alle cime delle Dolomiti di Brenta, dall'azzurro del lago di Ledro al verde dei vitigni della Valle dei Laghi e dei campi ordinati della Val di Gresta: questo posto è il


Garda Trentino

Xperience

GARDA
TRENTINO

BOOK
NOW

EXPERIENCE
THE BEST
OF GARDA TRENTINO

A photograph of a sailboat on a lake, with mountains in the background. The sailboat is on the left side of the frame, and the water is a vibrant blue-green. The sky is a clear, light blue. The mountains in the background are dark and rugged. The overall scene is peaceful and scenic.

Senti la brezza del lago
o il calore del sole che sorge sulla pelle.
Ascolta le voci di chi conosce la nostra storia
e non vede l'ora di raccontarla.
Lascia che il profumo dei piatti locali
ti faccia venire l'acquolina.
Riempiti gli occhi della bellezza
che si apre davanti a te in ogni angolo.
Raccogli momenti preziosi, destinati
a diventare ricordi indelebili.

Spüre die Brise, die vom See herüberweht,
oder die Wärme der aufgehenden Sonne auf der Haut.
Lausche den Stimmen der Menschen, die unsere
Geschichte kennen und es kaum erwarten können,
sie zu erzählen. Sorge dafür, dass der Duft der regionalen
Gerichte dir das Wasser im Mund zusammenlaufen lässt.
Erfülle deine Augen mit der Schönheit, die sich dir
in jedem Winkel eröffnet. Sammle kostbare Momente,
die dazu bestimmt sind, unauslöschlich in Erinnerung
zu bleiben.

Enjoy feeling the breeze of the lake on your skin
and the warmth of the sun as it rises.
Listen to the voice of those who love to share our story.
Let the inviting scent of local dishes make your mouth
water. Fill your gaze with the beauty that opens up
before your eyes everywhere you look.
Create precious moments that will become
unforgettable memories.

gardatrentino.it/experience



Nature is not a place to visit. It is home.



GARY SNYDER

Nel Garda Trentino ci crediamo fermamente e scegliamo ogni giorno di prenderci cura della nostra destinazione. È una scelta necessaria, per rendere il territorio in cui viviamo un luogo bello da vivere, a lungo termine o solo per qualche giorno, oggi e in futuro.

Vuoi aiutarci anche tu?

BASTA POCO PER FARE LA DIFFERENZA.

Im Garda Trentino glauben wir fest daran und entscheiden uns jeden Tag dafür, uns um unsere Destination zu kümmern. Diese Entscheidung ist notwendig, um die Region, in der wir leben, zu einem schönen, lebenswerten Ort zu machen - heute und auch in Zukunft. Egal, man länger oder nur ein paar Tage hier verweilt.

Möchtest du uns auch helfen?
**ES BRAUCHT NICHT VIEL,
UM ETWAS ZU BEWEGEN.**

We firmly believe this, here in Garda Trentino, and we work hard every day to take care of our region. It is a necessary choice to make the place where we live as beautiful as possible so that it can be enjoyed all life long or even just for a few days, now and in the future.

Would you like to help us, too?
**IT TAKES LITTLE TO MAKE
A DIFFERENCE.**

gardatrentino.it/makethedifference



Porta a casa i tuoi rifiuti e gettali nei contenitori differenziati

Lass deinen Müll nicht unterwegs liegen, sondern wirf ihn - ordnungsgemäß getrennt - in die Abfallbehälter.

Take your waste home and throw it in separate collection bins.



Riduci la plastica: ci sono tante alternative più sostenibili

Reduziere deinen Plastikkonsum: es gibt viele nachhaltigere Alternativen.

Reduce plastic: there are many more sustainable alternatives now.



Se puoi, spostati a piedi o in bicicletta. Noterai tante cose che in macchina sfuggono!

Gehe so oft wie möglich zu Fuß oder fahre mit dem Fahrrad. Du wirst viele Dinge bemerken, die du im Auto nicht wahrnimmst!

If you can, get around on foot or by bike. You'll notice many more details that you would miss when travelling by car!



Osserva gli animali da lontano. Dopotutto, il Garda Trentino è anche casa loro.

Beobachte die Tiere aus der Ferne. Schließlich ist das Garda Trentino auch ihr Zuhause.

Watch wildlife from afar. After all, Garda Trentino is their home too.



Lascia fiori, sassi e frammenti di storia al loro posto: anche chi verrà dopo di te ne potrà godere.

Lasse Blumen, Steine und Geschichtsrelikte an ihrem Platz: So haben auch diejenigen, die nach dir kommen, etwas davon.

Leave flowers, stones and fragments of history in their place: those who come after you will enjoy them too.



Immergiti nella realtà locale e informati sulle tradizioni, sulla cucina e sui prodotti tipici. C'è un universo a km 0 da scoprire.

Tauche ein in das Alltagsleben vor Ort und informiere dich über Traditionen, Küche und typische Produkte. Es gibt ein regionales Universum zu entdecken.

Immerse yourself in the local life and learn about traditions, cuisine and typical products. There's a whole local world to discover.



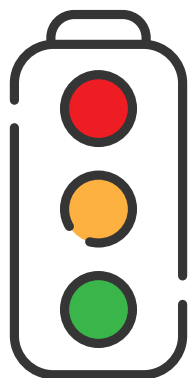
Quando esci, spegni la luce e l'aria condizionata e chiudi i rubinetti: energia e acqua sono risorse preziose.

Wenn du nach draußen gehst, schalte das Licht und die Klimaanlage aus und schließe immer die Wasserhähne: Strom und Wasser sind kostbare Ressourcen.

When you leave, turn off the lights and the air conditioning and close the taps: energy and water are precious resources.



CHECK YOUR TOUR!



Vuoi essere certo che l'itinerario che hai scelto sia aperto?
Controlla sempre il nostro sito!

Trovare tutte le informazioni essenziali sulle attività sportive **non è mai stato così facile**. Nelle nuove tabelle vedi a colpo d'occhio le caratteristiche principali di ciascun percorso e, soprattutto, un aggiornamento in tempo reale su eventuali chiusure lungo il tracciato.

Du möchtest sicher sein,
dass die gewählte Route offen ist?
**Sieh stets auf unserer Webseite
nach!**

Alle wesentlichen Informationen
über sportliche Aktivitäten zu
finden, **war noch nie so einfach**.
In den neuen Tabellen siehst du
die wichtigsten Eigenschaften
jeder Route auf einen Blick und, vor
allem, eine Echtzeit-Aktualisierung
zu eventuellen Schließungen
entlang der Strecke.

Want to be sure that the tour
you've chosen is open?
Keep your eye on our website!

Finding all the essential
information about sporting
activities **has never been so easy**.
In the new tables you can see the
main characteristics of each tour
at a glance and, above all, instant
updates about any closures along
the way.



ROAD BIKE Tours

	Tour	Km	m	Page
1	Monte Velo- Passo Santa Barbara-Loppio	41	1240	19
2	Tour del Lago di Tenno	22	565	20
3	Monte Velo - Passo Santa Barbara - Monte Bondone	102	2700	22
4	Tour della Valle di Ledro	43	715	23
5	Lago di Ledro - Lago di Idro	52	680	24
6	Durone - Valle del Chiese Valle di Ledro	92	2170	25
7	Ballino-Durone-Stenico	88	1470	27
8	Tour delle Dolomiti di Brenta	148	3330	28
9	Tour della Valle di Cavedine	49	615	30
10	Tour della Valle dei Laghi	65	570	33
11	Tour di Affi	106	580	34
12	Via Panoramica di Malcesine	35	430	36
13	Tour del Monte Baldo	117	2300	38
14	Mori - Avio - San Valentino	74	1545	40





ANDALO

MOLVENO

Lago di Molveno

Laghi di Lamar

Lago di Terlago

Lago di S. Massenza

Lago di Toblino

Adige

VEZZANO

TRENTO

STENICO

SARCHE

COMANO TERME

RANGO

AVÈ

7

DRO

DRENA

9

Lago di Cavédine

CAVEDINE

2

ARCO

TENNO

Lago di Tenno

1

3

VAL DI GRESTA

RIVA DEL GARDA

TORBOLE

NAGO

13

14

MORI

Lago di Loppio

Lago di Garda

RIVA DEL GARDA

LIMONE

11

12

MALCESINE

PHOTO CREDITS:
Archivio Garda Dolomiti APT SpA
(Watchesome, Prugnola, Bonavida,
Bechi Gabrielli, Malfatti, Russolo)

Cartografia: Copyright Casa Editrice Tabacco S.r.l.
- Tavagnacco (Ud) - Aut. n. 2271

Illustration map: Ledolab.it

Si declina ogni responsabilità per eventuali
variazioni e inesattezze per cause
non dipendenti dalla nostra volontà.

Wir übernehmen keine Gewähr
für eventuelle Änderungen,
die unabhängig von unserem Willen sind.

We do not accept any responsibilities for
changes occurred for reasons
not dependent on our will.

ROAD BIKE *Specialists*



SHOP



RENTAL



TOUR



SHUTTLE



REPAIR



CARPENTARI CYCLING STORIES

Via Matteotti, 95
Torbole sul Garda
+39 0464 505500
info@carpentari.com
carpentari.com



CICLI PEDERZOLLI

Viale dei Tigli, 24
Riva del Garda
+39 0464 551830
info@pederzoli.it
pederzoli.it



DEGASPERI RENT

Viale Rovereto, 128-130
Riva del Garda
+39 335 6144806 +39 348 6051556
info@degasperirent.it
degasperirent.it



ENERGIA BIKE

Viale Dante, 78/F
Riva del Garda
+39 342 5793786
info@energiabike.it
energiabike.it



GARDA BIKE SHOP

Viale Rovereto 3/a
Riva del Garda
+39 0464 567011 +39 0464 555657
store@gardabikeshop.com
gardabikeshop.com



GARDA BIKE SHUTTLE

+39 348 4757026
info@gardabikeshuttle.com
gardabikeshuttle.com



**MANDELLI BIKE**

Via Matteotti, 83
Torbole sul Garda
+39 0464 505962 +39 333 1966720
info@torbolebikeshop.com
torbolebikeshop.com

**MMOVE INTO NATURE**

Via Legionari Cecoslovacchi, 14
Arco
+39 334 2193862
info@mmove.it
mmove.it

**MOSER SPORT**

Via Marconi, 15
Arco
+39 0464 516251
info@moser-arco.com
moser-arco.com

**RIDE IT EASY**

Viale Europa, 54
Nago
+39 345 2953300
mou@rideiteasy.com
rideiteasy.com

**ROSÀ BIKE**

Viale Damiano Chiesa, 1
Riva del Garda
+39 0464 553498
info@rosabike.it
rosabike.it

**SHUTTLE EXPRESS**

Via Giacomo Matteotti, 89
Torbole sul Garda
+39 329 1635392
info@shuttleexpress.it
shuttleexpress.it

**STOP AND GO**

Piazza Trieste, 8 - Dro
+39 0464 544028
+39 348 3847968
info@stopandgo-bike.com
stopandgo-bike.com

**UMBRAIL**

Via Giacomo Matteotti, 52
Torbole sul Garda
+39 347 8004606
info@umbrail.it
umbrail.it

**VELOLAKE**

Via Matteotti, 80-85
Torbole sul Garda
+39 0464 972796
info@velolake.com
velolake.com



BIKING
Safety Tips



- 1. Controlla la tua bici regolarmente.**
Überprüfe dein Fahrrad regelmäßig.
Give your bike a regular check-up.
- 2. Indossa sempre il casco.**
Trage immer deinen Helm.
Always wear your helmet.
- 3. Renditi visibile con giubbotto catarifrangente (o bretelle riflettenti) in galleria e sulle strade extraurbane dopo il tramonto.**
Mach dich sichtbar mit Warnwesten (oder reflektierenden Hosenträgern) im Tunnel und nach Sonnenuntergang auf Landstraßen.
Make yourself visible with high vis jacket (or sash) in tunnels and on country roads after sunset.
- 4. Assicurati che le luci della bici siano funzionanti.**
Sei sicher, dass deine Fahrradlichter funktionieren.
Make sure your bike lights are working.
- 5. Mostra in anticipo l'intenzione di spostarti utilizzando le braccia e, controlla che non ci siano veicoli in avvicinamento alle tue spalle.**
Zeige mithilfe einer Armbewegung rechtzeitig einen Spurwechsel oder deine Abbiegeabsicht an und kontrolliere, dass sich kein Fahrzeug hinter dir nähert.
Put out your arm to give advance warning of your intention to change position and be sure there are no vehicles coming up behind you.
- 6. Non utilizzare cuffie o auricolari del cellulare.**
Benutze keine Kopfhörer oder Ohrstöpsel.
Do not use headphones or your mobile phone handsfree kit.
- 7. Rispetta la segnaletica stradale, fermati ai semafori e non andare contromano.**
Beachte die Verkehrsschilder, halte an Ampeln an und fahre nicht in Gegenrichtung.
Obey the road signs, stop at traffic lights and do not ride on the wrong side of the road.
- 8. Se pedali in gruppo, procedi sempre in fila indiana.**
Wenn du in der Gruppe unterwegs bist, fahre immer hintereinander.
If you are cycling in a group, always go in single file.
- 9. Usa il campanello per farti notare dai pedoni e non pedalare sui marciapiedi.**
Benutze deine Klingel, um Fußgänger auf dich aufmerksam zu machen und fahre nicht auf Gehwegen.
Use your bell to get noticed by pedestrians and don't ride on pavements.
- 10. Se ci sono delle piste ciclabili, usale.**
Fahre stets auf dem Radweg, wenn es einen gibt.
If there are cycle paths, use them.

LEGENDA

Zeichenerklärung
Key to symbols



Lunghezza
Länge
Length



Periodo
Jahreszeit
Time of the year



Attenzione
Achtung
Attention



Partenza
Startpunkt
Start



Dislivello
Höhenunterschied
Difference in altitude



Durata
Fahrzeit
Duration



Pendenza media
Durchschnittliche Steigung
Average gradient



Arrivo
Ziel
End

112

NUMERO EMERGENZA
EMERGENCY NUMBER
NOTRUF

Monte Velo - Passo Santa Barbara - Loppio



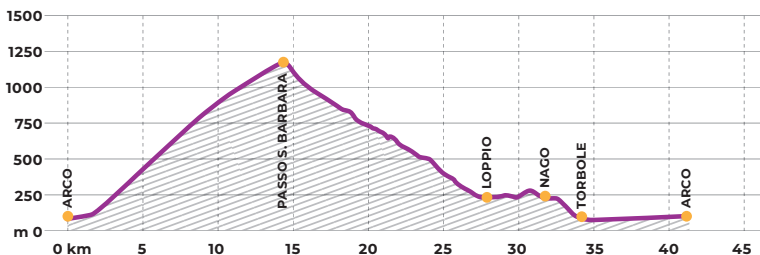
41 km



1240 m



Aprile-Ottobre April-Oktober April-October



ARCO PARKING AL PONTE, BOLOGNANO, MONTE VELO, PASSO SANTA BARBARA, RONZO, VALLE SAN FELICE, LOPPIO, PISTA CICLABILE/FAHRRADWEG/CYCLE PATH, LAGO DI LOPPIO, NAGO, TORBOLE, PISTA CICLABILE/FAHRRADWEG/CYCLE PATH, ARCO.



Tour del Lago di Tenno



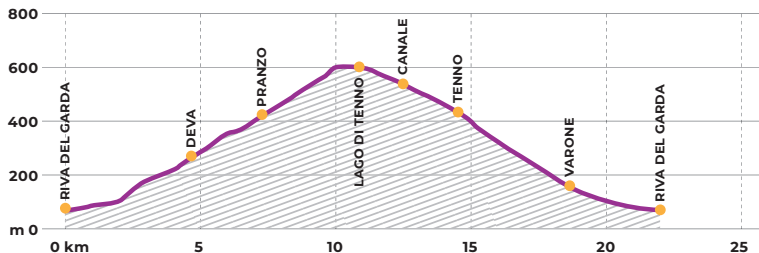
22 km



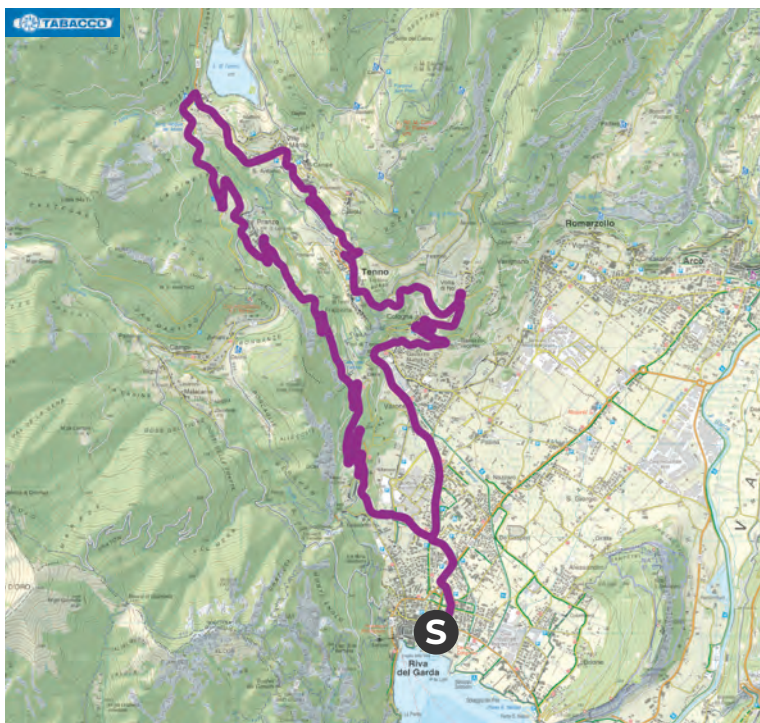
565 m



Marzo-Novembre März-November March-November



RIVA DEL GARDA INFO POINT, S.S. 240, DEVA, PRANZO, LAGO DI TENNO, CANALE, TENNO, GAVAZZO, VARONE, RIVA DEL GARDA.





Monte Velo - Passo S. Barbara - Monte Bondone



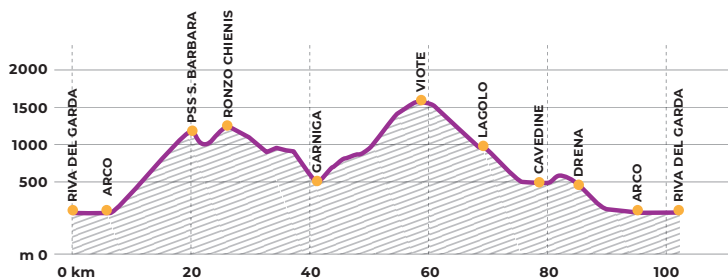
102 km



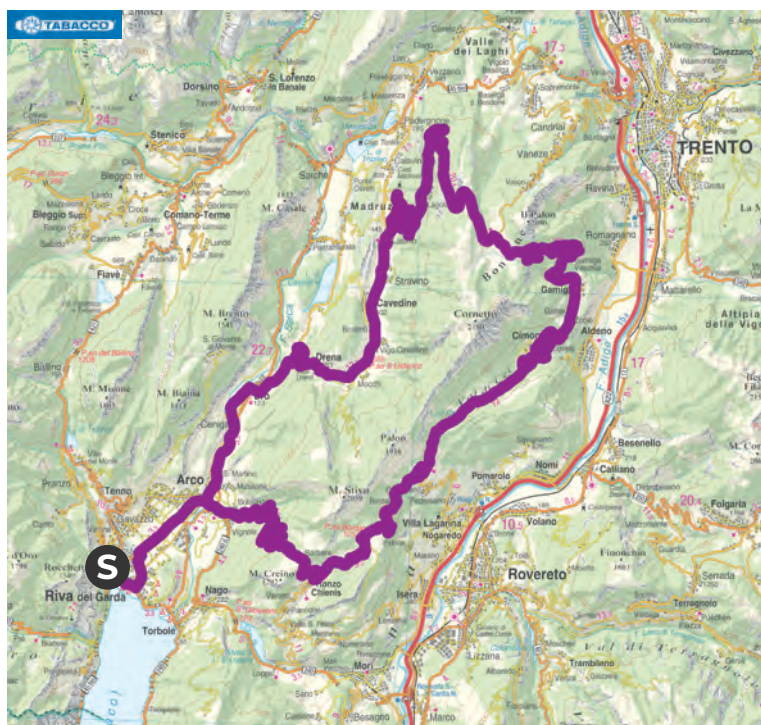
2700 m



Aprile - Ottobre April-Oktober April-October



RIVA DEL GARDA INFO POINT, ARCO, PASSO S. BARBARA, RONZO CHIENIS, GARNIGA TERME, VIOTE, LAGOLO, CAVEDINE, DRENA, ARCO, RIVA DEL GARDA



Tour della Valle di Ledro



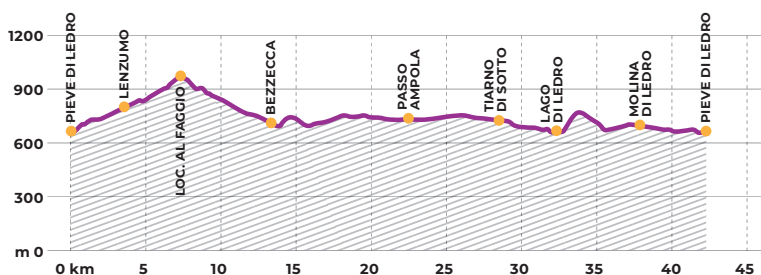
43 km



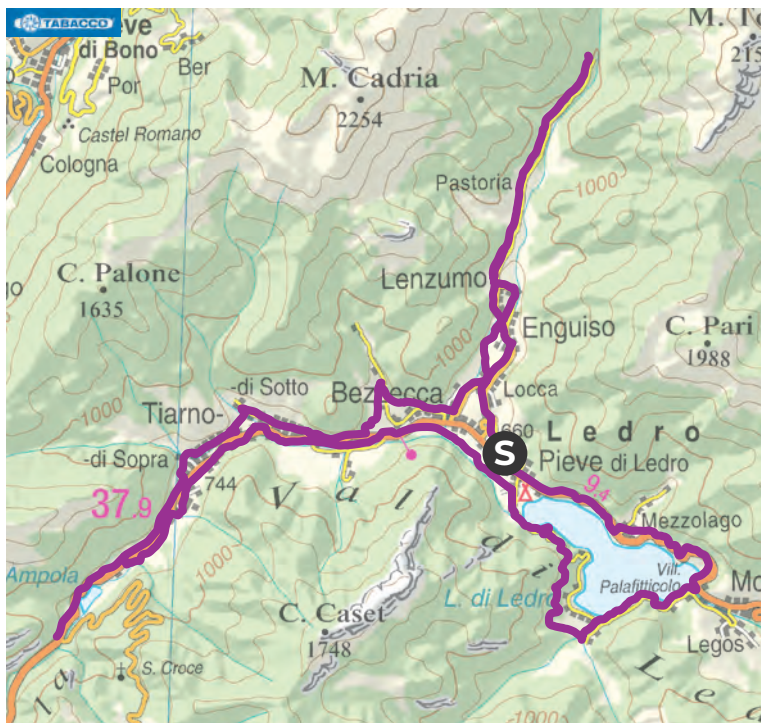
715 m



Marzo-Novembre März-November March-November



PIEVE DI LEDRO INFO POINT, LOCCA, ENGUISO, LENZUMO, LOCALITÀ AL FAGGIO, LENZUMO, ENGUISO, LOCCA, BEZZECA, LOCALITÀ DERCO, TIARNO DI SOTTO, TIARNO DI SOPRA, PASSO AMPOLA, LAGO D'AMPOLA, PISTA CICLABILE/FAHRRADWEG/CYCLE PATH, TIARNO DI SOPRA, TIARNO DI SOTTO, BEZZECA, PIEVE DI LEDRO, MEZZOLAGO, MOLINA, PUR, PIEVE DI LEDRO.



Lago di Ledro - Lago di Idro



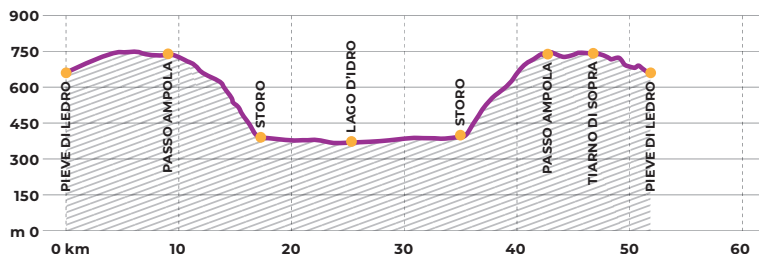
52 km



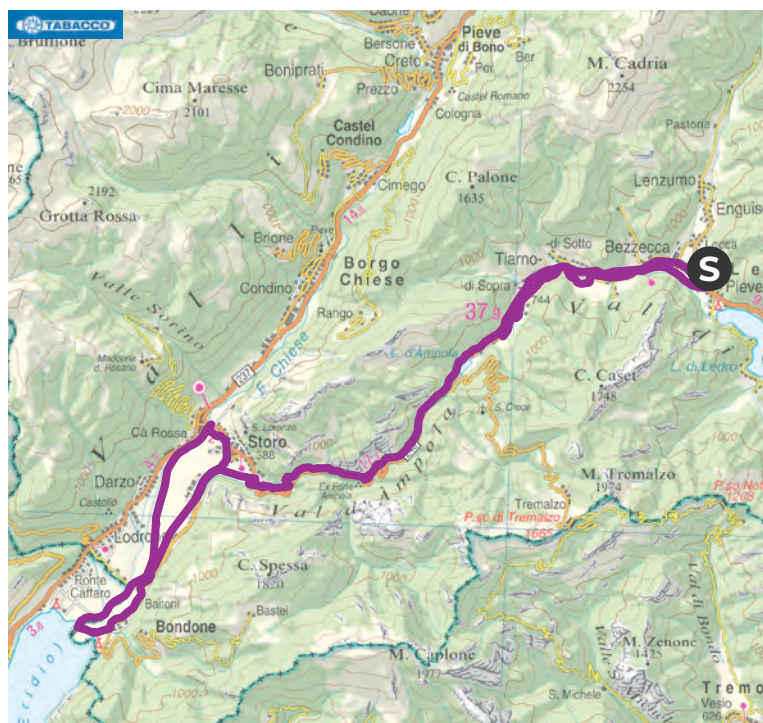
680 m



Aprile-Novembre April-November April-November



PIEVE DI LEDRO INFO POINT, BEZZECA, TIARNO DI SOTTO, TIARNO DI SOPRA, LAGO D'AMPOLA, STORO, PISTA CICLABILE/FAHRRADWEG/CYCLE PATH, LAGO D'IDRO, STORO, TIARNO DI SOPRA, TIARNO DI SOTTO, BEZZECA, PIEVE DI LEDRO.



Durone - Valle del Chiese - Valle di Ledro



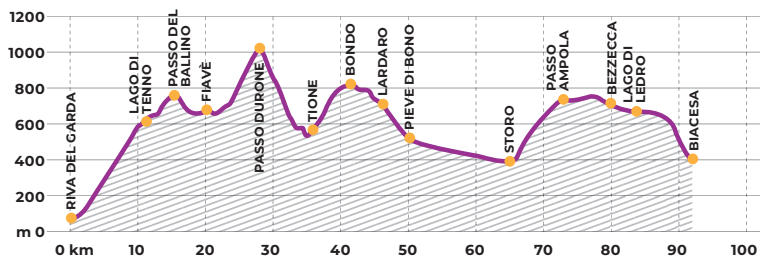
92 km



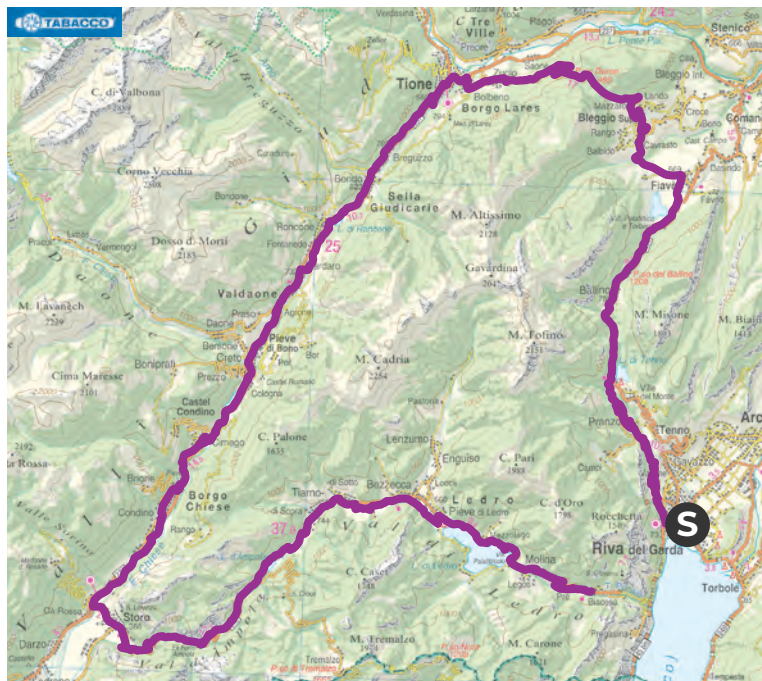
2170 m



Aprile-Ottobre April-Oktober April-October



RIVA DEL GARDA INFO POINT, SAN GIACOMO, DEVA, PRANZO, LAGO DI TENNO, PASSO DEL BALLINO, FIAVÈ, CAVRASTO, PASSO DEL DURON, ZUCCLO, BOLBENO, TIONE DI TRENTO, BREGUZZO, BONDO, PISTA CICLABILE/FAHRRADWEG/CYCLE PATH, LAGO DI RONCONE, RONCONE, LARDARO, CRETO, PISTA CICLABILE/FAHRRADWEG/CYCLE PATH, STORO, PASSO AMPOLA, LAGO D'AMPOLA, PISTA CICLABILE/FAHRRADWEG/CYCLE PATH, TIARNO DI SOPRA, TIARNO DI SOTTO, BEZZECA, PIEVE DI LEDRO, MEZZOLAGO, MOLINA DI LEDRO, PRÈ, BIACESA.





TERME DI
COMANO

AQUAVITA

HOSPITALITY CLUB

SCEGLI UN HOTEL PARTNER DELLE TERME DI COMANO

Lì dove l'acqua diventa una sorgente di benessere.
Lì dove la natura si fa fonte di salute,
sorge AQUAVITA – l'hospitality club di Comano.

Le strutture ricettive AQUAVITA CLUB
promuovono un turismo dolce di alta qualità,
prendendosi cura del benessere degli ospiti
e del territorio che le accoglie.

Ogni vacanza AQUAVITA porta con sé
numerosi benefici, e altrettanti vantaggi.

Scegli la struttura che fa per te!

termecomano.it/aquavita

Ballino - Durone - Stenico



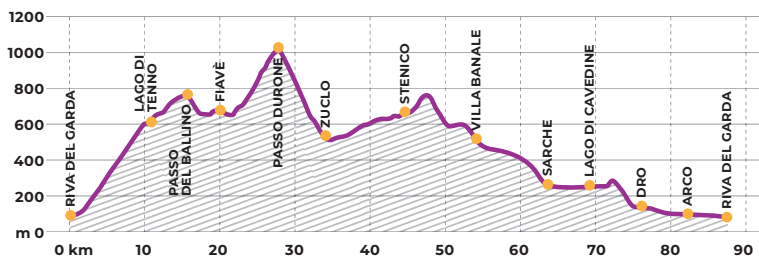
88 km



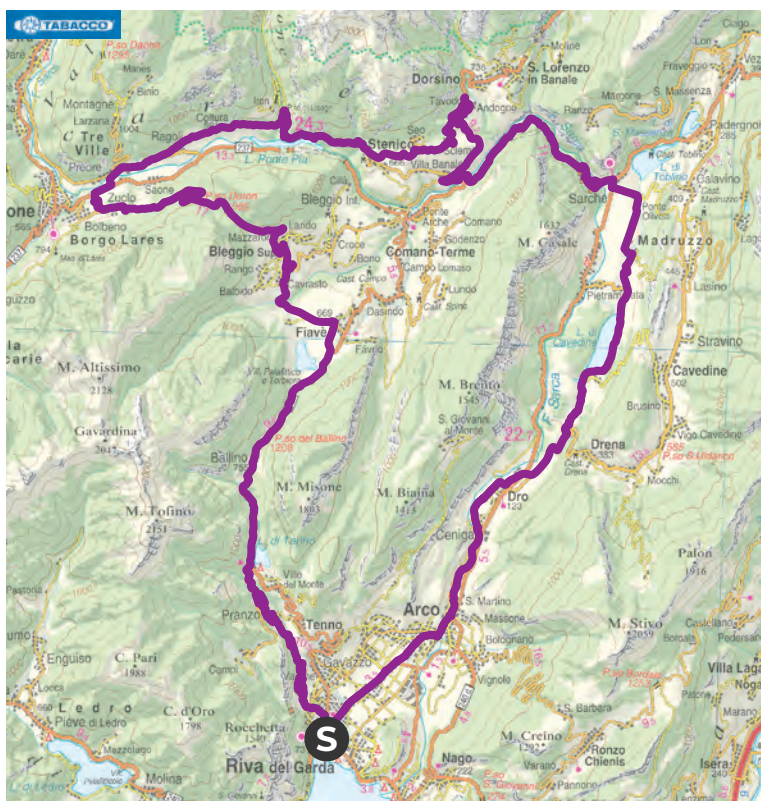
1470 m



Aprile-Ottobre April-Oktober April-October



RIVA DEL GARDA INFO POINT, LAGO DI TENNO, PASSO DEL BALLINO, FIAVÈ, PASSO DURONE, ZUCLO, STENICO, VILLA BANALE, SARCHÉ, DRO, ARCO, RIVA DEL GARDA.



Tour delle Dolomiti di Brenta



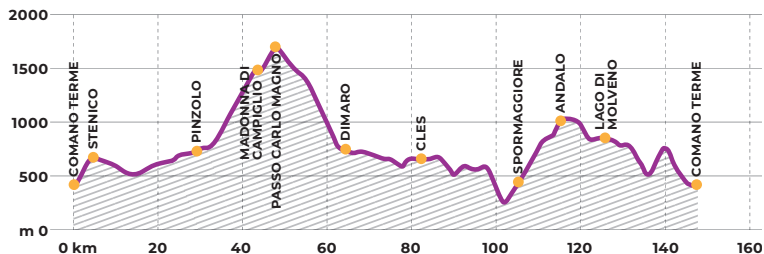
148 km



3330 m

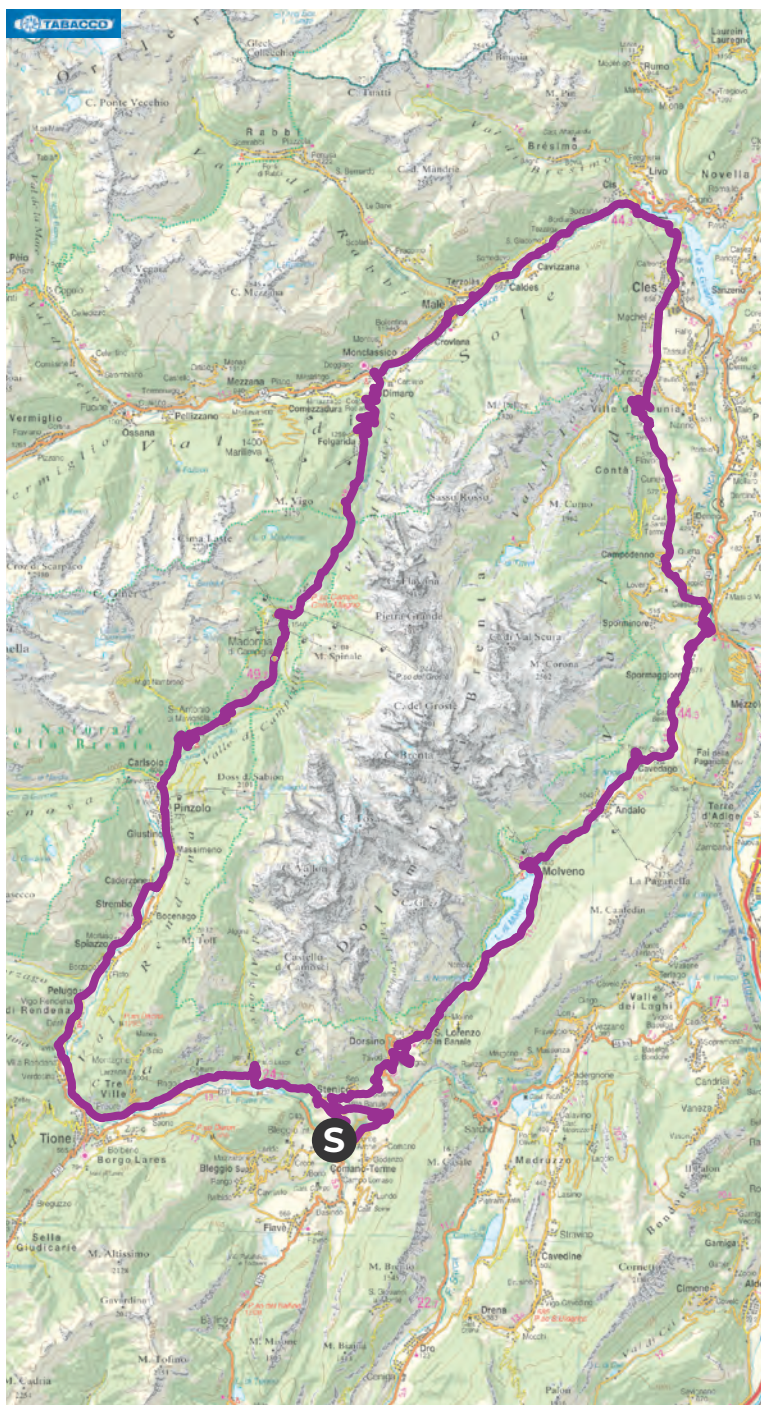


Maggio-Ottobre Mai-Oktober Mai-October



PONTE ARCHE, COLTURA, RAGOLI, PREORE, JAVRÈ, DARÈ, VIGO RENDENA, PELUGO, SPIAZZO, MORTASO, STREMO, CADERZONE TERME, PINZOLO, CARISOLO, SANT'ANTONIO DI MAVIGNOLA, MADONNA DI CAMPIGLIO, CAMPO CARLO MAGNO, DIMARO, CLES, TUENNO, CUNEVO, CAMPODENNO, SPORMINORE, SPORMAGGIORE, CAVEDAGO, ANDALO, LAGO DI MOLVENO, LAGO DI NEMBIA, SAN LORENZO IN BANALE, DORSINO, ANDOGNO, TAVODO, VILLA BANALE, CANYON DEL LIMARÒ, PONTE ARCHE.





Tour della Valle di Cavedine



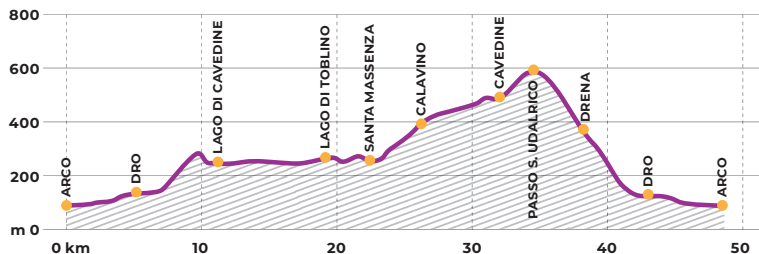
49 km



615 m

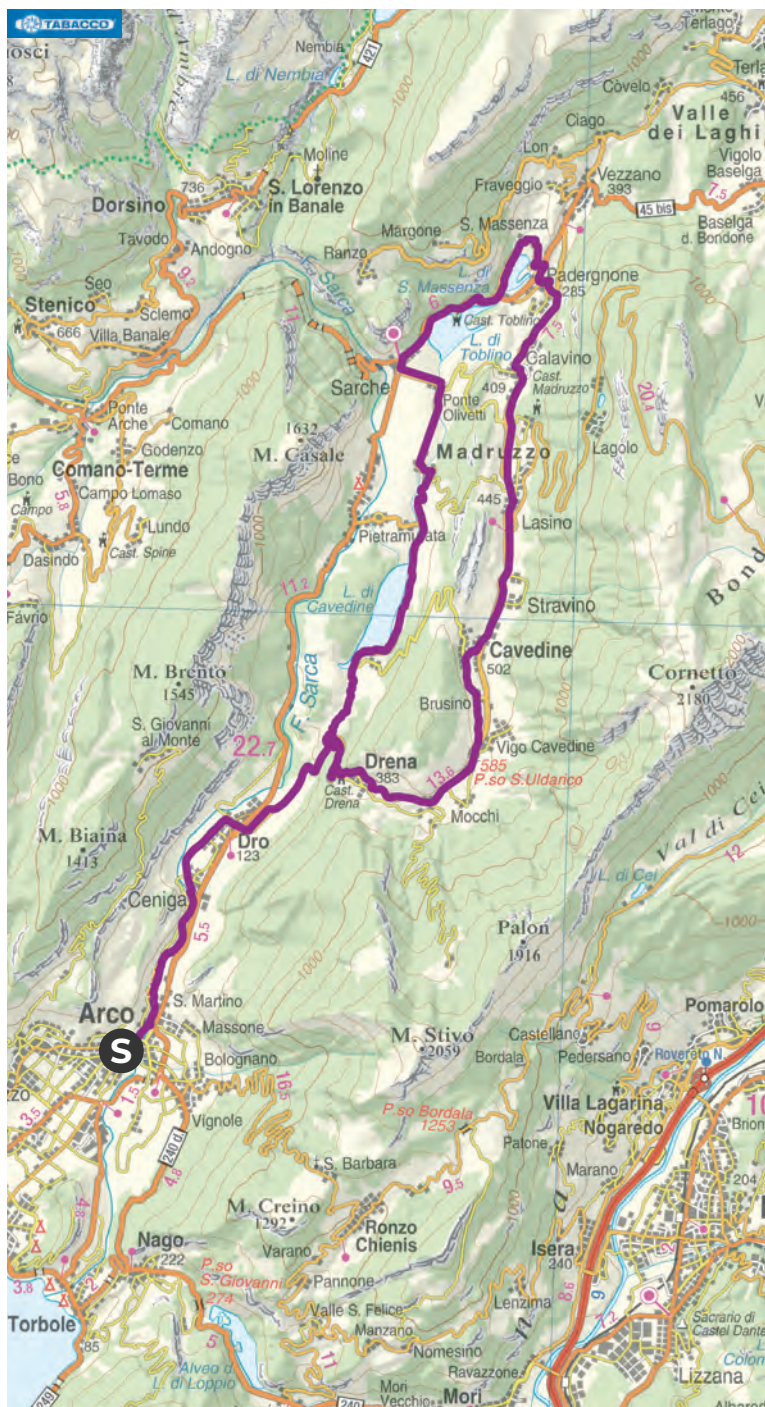


Marzo-Novembre März-November March-November



ARCO PARKING AL PONTE, PISTA CICLABILE/FAHRRADWEG/CYCLE PATH, CENIGA, DRO, PISTA CICLABILE/FAHRRADWEG/CYCLE PATH, MAROCCHIE, LAGO DI CAVEDINE, PIETRAMURATA, PERGOLESE, PONTE OLIVETI, SARCHÉ, LAGO DI TOBLINO, SANTA MASSENZA, PADERGNONE, CALAVINO, LASINO, CAVEDINE, PASSO SAN UDALRICO, DRENA, DRO, CENIGA, PISTA CICLABILE/FAHRRADWEG/CYCLE PATH, ARCO.





**BASTIONE
ASCENSORE
PANORAMICO**

GARDA
TRENTINO

#bestview
of Lake Garda



Included in your
Garda Guest Card
gardatrentino.it/guestcard



Tour della Valle dei Laghi



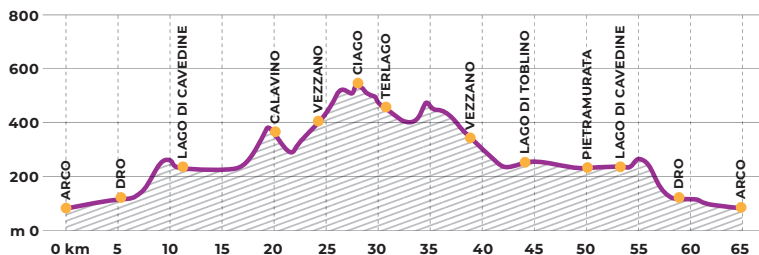
65 km



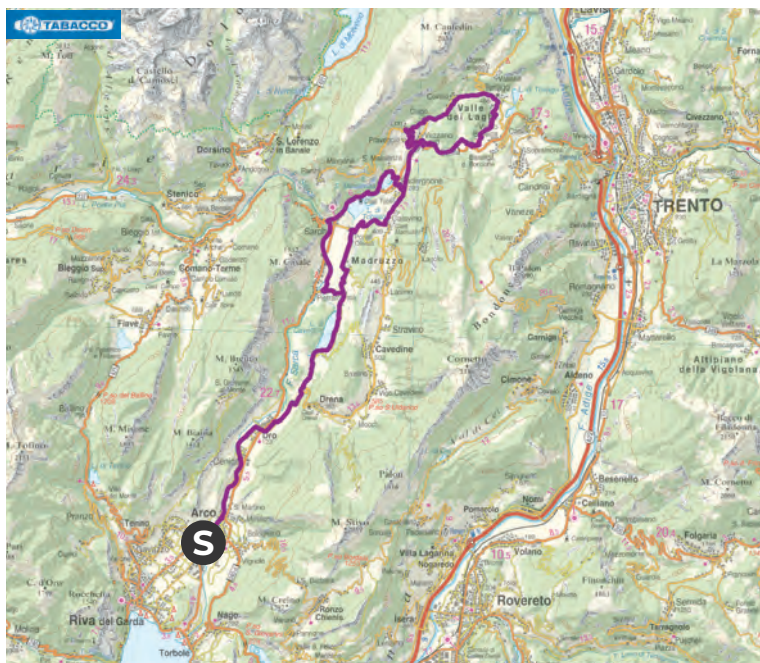
570 m



Marzo-Novembre März-November March-November



ARCO PARKING AL PONTE, PISTA CICLABILE/FAHRRADWEG/CYCLE PATH, CENIGA, DRO, MAROCHE, LAGO DI CAVEDINE, CALAVINO, VEZZANO, FRAVEGGIO, LON, CIAGO, COVELO, TERLAGO, PISTA CICLABILE/FAHRRADWEG/CYCLE PATH, VEZZANO, PADERGNONE, SANTA MASSENZA, LAGO DI TOBLINO, SARCHÉ, PISTA CICLABILE/FAHRRADWEG/CYCLE PATH, PIETRAMURATA, DRO, ARCO.



Tour di Affi



106 km



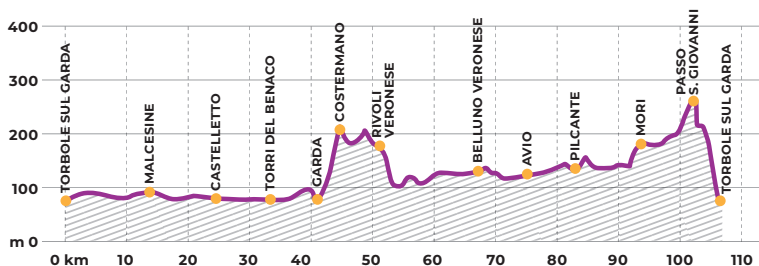
580 m



Marzo-Novembre März-November March-November



Percorso sconsigliato nei periodi di alta stagione.
Diese Strecke ist in der Hochsaison nicht zu empfehlen.
Avoid this trail during the high season.



TORBOLE SUL GARDA, NAVENE, MALCESINE, CASSONE, CASTELLETO, TORRI DEL BENACO, PUNTA SAN VIGILIO, GARDA, COSTERMANO DEL GARDA, ALBARÈ, RIVOLI VERONESE, PISTA CICLABILE/FAHRRADWEG/CYCLE PATH, BELLUNO VERONESE, AVIO, PILCANTE, MORI, PISTA CICLABILE/FAHRRADWEG/CYCLE PATH, LOPPIO, LAGO DI LOPPIO, PASSO SAN GIOVANNI, NAGO, TORBOLE SUL GARDA.

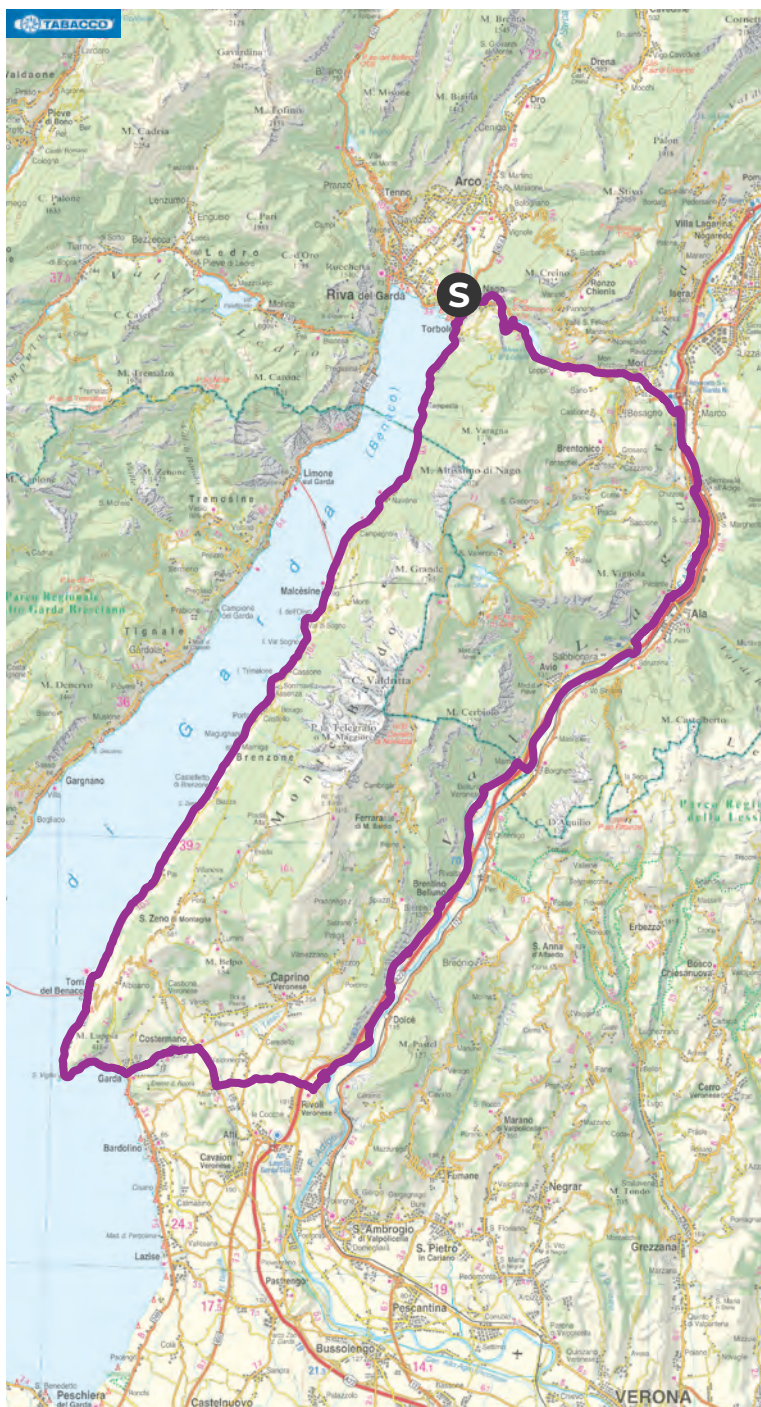


ATTENZIONE - VORSICHT - WARNING

Lungo il percorso sono presenti delle gallerie: è obbligatorio l'uso di bretelle o giubbotto catarifrangente e di luci anteriori e posteriori.

Die Strecke verläuft teilweise durch Tunnel. Daher sind reflektierende Hosenträger oder Warnwesten sowie Vorder- und Rücklichter obligatorisch.

There are tunnels along this route: helmet, high vis sash or jacket and front and back lights are compulsory.



Via Panoramica di Malcesine



35 km



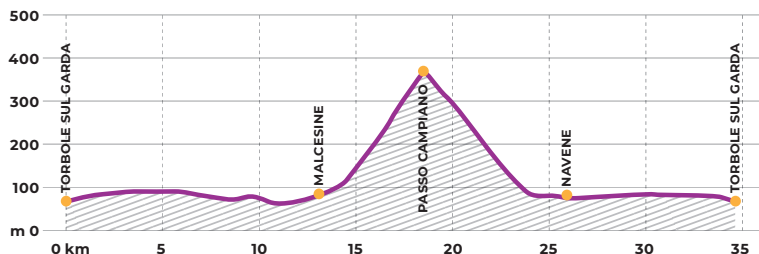
430 m



Gennaio-Dicembre Januar-Dezember January-December



Percorso sconsigliato nei periodi di alta stagione.
Diese Strecke ist in der Hochsaison nicht zu empfehlen.
Avoid this trail during the high season.



TORBOLE SUL GARDA, NAVENE, MALCESINE, PASSO CAMPIANO, NAVENE, TORBOLE SUL GARDA.



ATTENZIONE - VORSICHT - WARNING

Lungo il percorso sono presenti delle gallerie: è obbligatorio l'uso di bretelle o giubbotto catarifrangente e di luci anteriori e posteriori.

Die Strecke verläuft teilweise durch Tunnel. Daher sind reflektierende Hosenträger oder Warnwesten sowie Vorder- und Rücklichter obligatorisch.

There are tunnels along this route: helmet, high vis sash or jacket and front and back lights are compulsory.



Tour del Monte Baldo



117 km



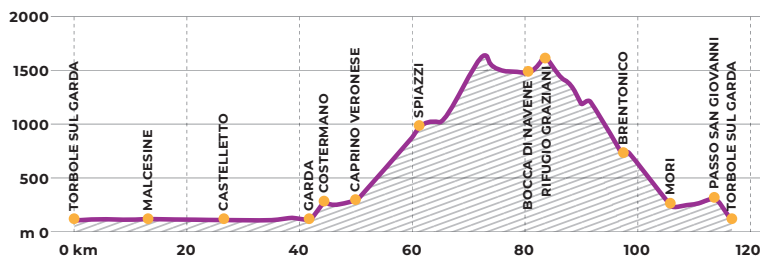
2300 m



Maggio-Ottobre Mai-Oktober Mai-October



Percorso sconsigliato nei periodi di alta stagione.
Diese Strecke ist in der Hochsaison nicht zu empfehlen.
Avoid this trail during the high season.



TORBOLE SUL GARDA, NAVENE, MALCESINE, TORRI DEL BENACO, PUNTA SAN VIGILIO, GARDA, COSTERMANO DEL GARDA, CAPRINO VERONESE, SPIAZZI, NOVEZZINA, CAVALLO DI NOVEZZA, RIFUGIO BOCCA NAVENE, RIFUGIO GRAZIANI, PASSO SAN VALENTINO, SAN GIACOMO, BRENTONICO, BESAGNO, MORI, PISTA CICLABILE/FAHRRADWEG/CYCLE PATH, LOPPIO, LAGO DI LOPPIO, PASSO SAN GIOVANNI, NAGO, TORBOLE SUL GARDA.

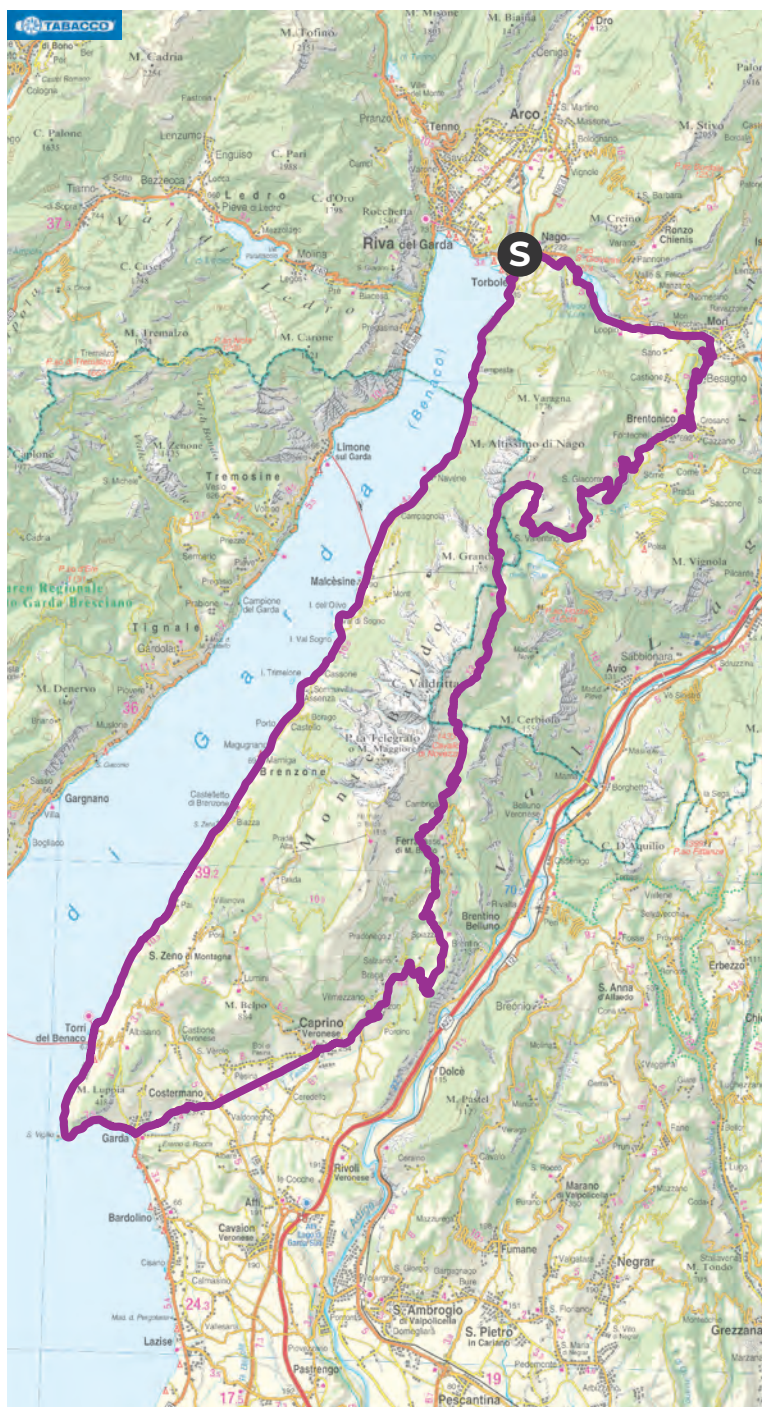


ATTENZIONE - VORSICHT - WARNING

Lungo il percorso sono presenti delle gallerie: è obbligatorio l'uso di bretelle o giubbotto catarifrangente e di luci anteriori e posteriori.

Die Strecke verläuft teilweise durch Tunnel. Daher sind reflektierende Hosenträger oder Warnwesten sowie Vorder- und Rücklichter obligatorisch.

There are tunnels along this route: helmet, high vis sash or jacket and front and back lights are compulsory.



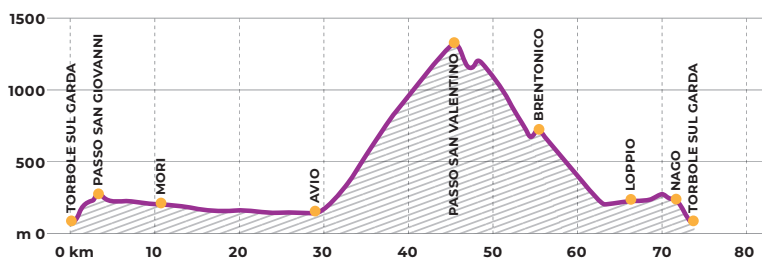
Mori - Avio - San Valentino

↔ 74 km

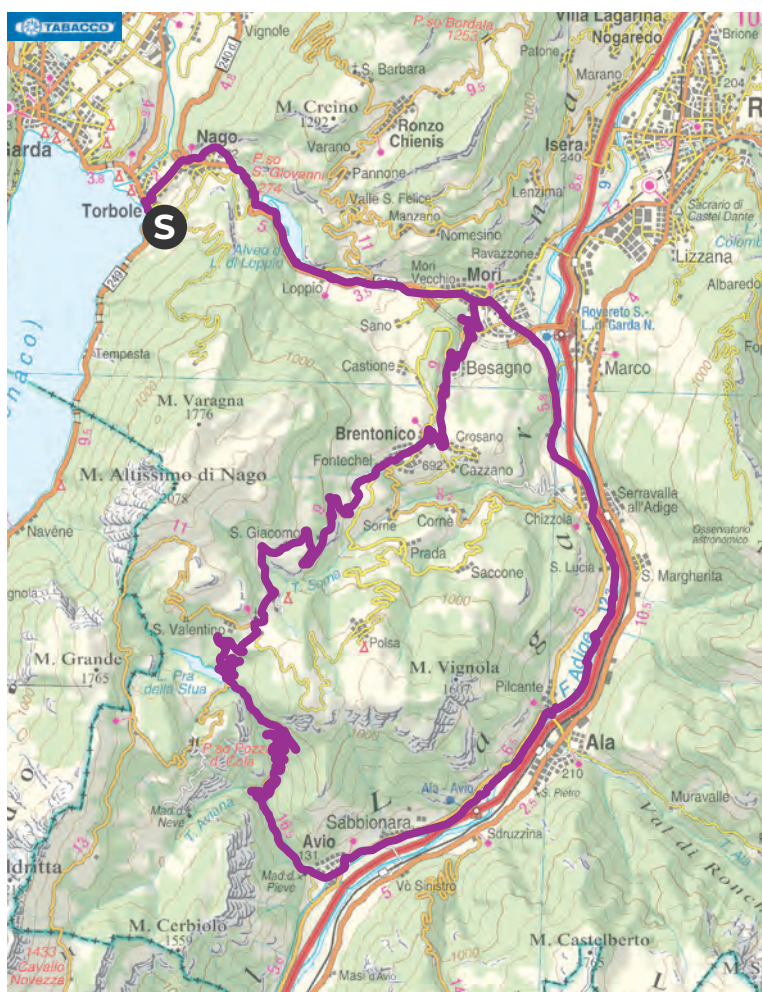
📈 1545 m

☀️ Maggio-Ottobre Mai-Oktober May-October





TORBOLE SUL GARDA, NAGO, PISTA CICLABILE/FAHRRADWEG/CYCLE PATH, PASSO SAN GIOVANNI, LAGO DI LOPPIO, LOPPIO, MORI, PISTA CICLABILE/FAHRRADWEG/CYCLE PATH, PILCANTE, SABBIONARA, AVIO, PASSO SAN VALENTINO, SAN GIACOMO, BRENTONICO, BESAGNO, MORI, PISTA CICLABILE/FAHRRADWEG/CYCLE PATH, LOPPIO, LAGO DI LOPPIO, PASSO SAN GIOVANNI, NAGO, TORBOLE SUL GARDA.



Salite

DIE ANSTIEGE UPHILL CLIMBS

Vuoi provare il brivido del vero grimpeur?

Mettiti alla prova sulle salite più belle del Garda Trentino!

**Du möchtest den Nervenkitzel
eines echten Kletterers erleben?**

Fordere dich auf den schönsten
Anstiegen des Garda Trentino
heraus!

**Looking to embrace the life
of a grimpeur for the day?**

Put yourself to the test with
the most beautiful uphill climbs
in Garda Trentino!





MONTE VELO

13 km

1154 m

8,5%

Arco
112 m

Passo Santa Barbara
1174 m



PASSO DURON

10,3 km

613 m

5,8 %

Comano Terme
406 m

Passo Duron
1010 m



LAGO DI TENNO DA DEVA

10 km

531 m

5,5%

Riva del Garda
70 m

Lago di Tenno
601 m

LAGO DI TENNO DA VARONE

8,8 km

456 m

5,5%

Varone
145 m

Lago di Tenno
601 m

SAN GIOVANNI AL MONTE

10,9 km

1190 m

9%

Arco
112 m

San Giovanni al Monte
1071 m

MALGA CAMPO DI DRENA

10,35 km

1140 m

10%

Drena
370 m

Malga Campo
1370 m

PRATI DI NAGO

13,43 km

1317 m

10%

Nago
215 m

Prati di Nago
1537 m

PASSO TREMALZO DA PASSO AMPOLA

13 km

918 m

7%

Passo Ampola
747 m

Passo Tremalzo
1665 m

Riding around

UNA LUNGA PEDALATA È UN PIACERE INFINITO.

Lo è ancora di più se il territorio in cui ci muoviamo offre dei punti di appoggio in caso di piccoli incidenti di percorso. Per questo, sulle strade del Garda Trentino ci sono diversi bike stop con pompa e kit di attrezzi per la manutenzione ordinaria della tua bici.

La maggioranza di questi offre anche la possibilità di ricaricare la tua batteria.

Controlla i bike stop lungo il percorso:
gardatrentino.it/bike-stop



**EINE LANGE FAHRRADTOUR
IST EIN ENDLOSES VERGNÜGEN.**

Umso mehr wenn die Gegend, in der wir unterwegs sind, Stützpunkte bei kleineren Zwischenfällen auf der Strecke bietet. Deshalb gibt es entlang der Straßen des Garda Trentino mehrere Fahrradstationen mit Pumpen und Werkzeugsets für die routinemäßige Wartung deines Fahrrads.

Die meisten bieten auch die Möglichkeit, deinen Akku aufzuladen.

Die Fahrradstationen entlang der Strecke ansehen:
gardatrentino.it/bike-stop

**A LONG CYCLE RIDE IS
IMMENSELY PLEASURABLE.**

And it's even better if the local area has lots of places to stop off and seek assistance if you encounter a minor mishap. In fact, you'll be happy to hear that there are several bike stops, pumps, and tool kits dotted around Garda Trentino.

Servicing and repairing your bike on the go has never been so easy.

Most bike stops also have charging points for e-bikes.

Find the nearest bike stop along your route:
gardatrentino.it/bike-stop

E se la stanchezza si fa sentire o vuoi programmare un itinerario a lunga distanza, puoi fare affidamento ai mezzi pubblici, su strada, lago e fune.

Und wenn sich die Müdigkeit bemerkbar macht oder du eine längere Tour planen möchtest, kannst du dich auf öffentliche Verkehrsmittel (auf Straße oder See) sowie die Seilbahnen verlassen.

And remember: you can always hop on local public transport by road, lake, or cable car if you get tired or have just finished a long-distance ride.

gardatrentino.it/local-transport



Piste Ciclabili

FAHRRADWEGE
CYCLE PATHS

4 LIM



3 VALLE DI LEDRO



9,5 km



100 m





MORE INFO
CYCLING TOURS & GPX
gardatrentino.it/cycling



MARÒ

6 km  100 m



5 VALLE DEI LAGHI

 7 km  110 m

2 CICLABILE DEI LAGHI

 25 km  230 m

2 ADIGE - GARDA

 20 km  170 m



ATTENZIONE - VORSICHT - WARNING

Tratti promiscui nei centri urbani.

Gemischte Strecken in Stadt- und Dorfzentren.

Mixed stretches in urban and village areas.

Le piste ciclabili del Trentino sono di norma chiuse con ordinanza provinciale dal 15 novembre al 15 aprile. Fanno eccezione le ciclabili dell'Adige e del Basso Sarca/Garda Trentino, dove vige il divieto di percorrenza solo in caso di presenza di ghiaccio o di nevicate in corso.

Gemäß der Provinzverordnung bleiben die Radwege im Trentino normalerweise vom 15. November bis zum 15. April geschlossen, mit Ausnahme der Fahrradwege im Etschtal und Unteren Sarcatal/Garda Trentino, wo das Fahrverbot nur bei Eisglätte oder Schneefall besteht.

The cycle paths in Trentino are usually closed by the local authorities from 15 November to 15 April. Exceptions are the cycle paths along the River Adige and the Basso Sarca/Garda Trentino, where cycling is prohibited only in case of ice or during a snowfall.



PERCORSI CICLABILI *accessibili*

BARRIERFREIE FAHRRADWEGE
ACCESSIBLE CYCLE PATHS



Le piste ciclabili più amate del Garda Trentino sono attrezzate con panchine, punti ristoro, ristoranti e servizi igienici accessibili.

Die beliebtesten Radwege im Garda Trentino sind mit Bänken, Einkehrmöglichkeiten, Restaurants und barrierefreien Toiletten ausgestattet.

Garda Trentino's most popular cycle paths are equipped with benches, refreshment points, restaurants, and accessible toilets.



TORBOLE, FOCI DEL SARCA – ARCO

5 km

0 m

TORBOLE – RIVA DEL GARDA

4 km

0 m



REMOOVE - ENABLING SOCIETY

Via Santa Caterina 35 - Arco

+39 0464 076840

info@re-moove.it

re-moove.it

MAGGIORI INFORMAZIONI – WEITERE INFOS – MORE INFO

trentinopertutti.it

WORK IN PROGRESS



Ci dispiace, durante le tue avventure outdoor potresti trovare sentieri temporaneamente chiusi o magari qualche “buco” nella segnaletica che identifica i vari percorsi.

Ti chiediamo di portare pazienza: non si tratta di incuria, **ma di lavori in corso!** In questo momento, i Garda Rangers stanno infatti percorrendo i nostri tracciati, lavorando per mantenere puliti e in ordine i sentieri. Si tratta di un gruppo di professionisti specializzati, che credono per primi nel valore di un territorio bello e sicuro. Un territorio che, grazie al progetto di revisione della segnaletica che stiamo sviluppando, sarà anche più facile da esplorare.

Per noi, la cura del territorio è una cosa seria e ci impegniamo ogni giorno per permettere a tutti di camminare, pedalare, salire in sicurezza e su percorsi sempre in ordine. Possiamo fare tutto questo grazie ai partner che credono nella nostra azienda e decidono di sostenerci.

Es tut uns leid, aber während deiner Outdoor-Abenteuer könntest du auf vorübergehend gesperrte Routen oder ein paar „Lücken“ in der Beschilderung der verschiedenen Strecken treffen.

Bitte hab Geduld: Das ist kein Fall von Nachlässigkeit, vielmehr sind **Bauarbeiten im Gange!** So gehen die Garda Rangers derzeit unsere Routen ab und kümmern sich darum, die Wege sauber und ordentlich zu halten.

Und dank dem neuen Projekt zur Überarbeitung der Beschilderung, werden diese Wege noch einfacher zu erkunden sein.

Für uns sind die Pflege und Instandhaltung der Umgebung, in der wir leben, eine ernste Angelegenheit, und wir setzen uns jeden Tag dafür ein, dass alle in Sicherheit und auf bestens in Schuss gehaltenen Routen wandern, Rad fahren und klettern können. Das alles können wir dank unserer Partner tun, die an unser Unternehmen glauben und uns unterstützen.

During your outdoor adventures, you may find a few trails temporarily closed or maybe some trail signage missing.

We apologize for this.

And we ask you to be patient. This is not carelessness but a **work in progress!** At this time, the Garda Rangers are walking our trails and working to keep them clean and tidy. We are also working on a big signage revision project, which will make our region easier to explore.

For us, environmental care and maintenance are serious matters and we are committed every day to allowing everyone to walk, ride, climb in safety and on well-managed trails. We can do all this thanks to the partners who believe in us and support us.

Vuoi aiutarci anche tu?

Puoi farlo scegliendo per la tua vacanza una delle **strutture partner Premium**.

E indicandoci eventuali situazioni critiche che incontri durante il soggiorno: basta compilare il modulo online per farci arrivare la segnalazione!

Möchtest du uns auch helfen? Das kannst du tun, indem du eine der **Premium-Partnerunterkünfte** für deinen Urlaub auswählst.

Und uns von eventuellen kritischen Situationen berichtest, die du während des Aufenthalts erlebt hast: Einfach das **Online-Formular** ausfüllen, um uns etwas mitzuteilen!

Would you like to help us, too?

You can do so by choosing one of the **Premium partner accommodations** for your vacation. And by sending us feedback on anything important that you may notice during your stay: just fill out the **online form** to let us know!

gardatrentino.it/workinprogress



outdoor
FRIENDLY

GARDA
TRENTINO

★
**BEST
PRICE**
guarantee

Hotels & Co.

Cerchi una sistemazione a prova di sportivo?

Scegli una struttura **Outdoor Friendly**: troverai uno spazio sicuro per riporre l'attrezzatura, la possibilità di lavare i capi tecnici, una colazione rinforzata e un'officina di emergenza... e molti altri servizi dedicati a te che ami lo sport. E se questo non è abbastanza...

Solo prenotando su **gardatrentino.it** hai la nostra Best Price Guarantee. Ovvero la sicurezza di prenotare al **miglior prezzo della rete**.

Sie suchen eine sportlergerechte Unterkunft?

Wähle unsere **Outdoor Friendly-Hotels!** Du bekommst dort einen sicheren Platz zum Verstauen der Ausrüstung, die Möglichkeit zum Waschen von Funktionskleidung, ein besonders nahrhaftes Frühstück und eine Werkstatt für kleine Reparaturen... viele weitere Leistungen für Sportfans wie dich. Und wenn das nicht ausreicht...

Nur wenn Sie auf **gardatrentino.it** buchen, bekommen Sie unsere Best Price Guarantee. Also die Sicherheit, **zum besten Preis im Web** zu buchen.

On the lookout for accommodation that meets all your sporting needs?

Choose an **Outdoor Friendly** one. You will find a secure place where to store your equipment, the possibility to wash your technical clothes, a super-nutritious breakfast, and a workshop to deal with any technical emergency... and many more services dedicated to you, who love sports! And as if that weren't enough...

Only by booking on **gardatrentino.it** can you be sure to secure our Best Price Guarantee, and know that you're booking at the **very best price available online**.

BOOK HERE

gardatrentino.it/outdoorfriendly





GARDA *Guest Card*

UN'UNICA CARTA, MILLE POSSIBILITÀ

Ingressi alle attrazioni più amate, trasporti gratuiti e attività esclusive: tutto a portata di mano con la Garda GuestCard. Un'unica carta per vivere tutte le sfumature della vacanza nel Garda Trentino.

Controlla sul sito l'elenco aggiornato dei vantaggi, scarica la APP e programma la tua giornata!

GARDA GUEST CARD EINE KARTE, TAUSEND MÖGLICHKEITEN.

Eintritt zu den beliebtesten Attraktionen, kostenlose öffentliche Verkehrsmittel und exklusive Aktivitäten: mit der Garda Guest Card ist all das zum Greifen nah. Eine einzige Karte, um den Urlaub im Garda Trentino in all seinen Nuancen zu erleben. Suche auf der Website die aktualisierte Liste mit den Vorteilen, die auf dich warten, und plane deinen Tag!

GARDA GUEST CARD ONE CARD, A THOUSAND OPPORTUNITIES.

Admission to the most popular attractions, free transportation, and exclusive activities: all at your fingertips with the Garda Guest Card. One card to experience all the opportunities that a vacation in Garda Trentino offers. Check the website to find the updated list of benefits you can access and plan your day!

gardatrentino.it/guestcard



campigliodolomiti.it

plus

WHERE MOUNTAINS MEET HUMANS

TREKKING, MOUNTAIN BIKING,
CLIMBING, VIA FERRATA
BETWEEN ADAMELLO-PRESANELLA
AND DOLOMITI DI BRENTA.
ENDLESS ROUTES.
UNIQUE EXPERIENCES.



**MADONNA
DI CAMPIGLIO**

EVENTS

Mostra

AUSSTELLUNG – EXHIBITION

Street Food

Concerto

KONZERT – CONCERT

Folklore

Regata

REGATTA

Festival

Gara Sportiva

SPORTWETTBEWERB
SPORT COMPETITION

**Cosa c'è in programma oggi?
Controlla il calendario!**

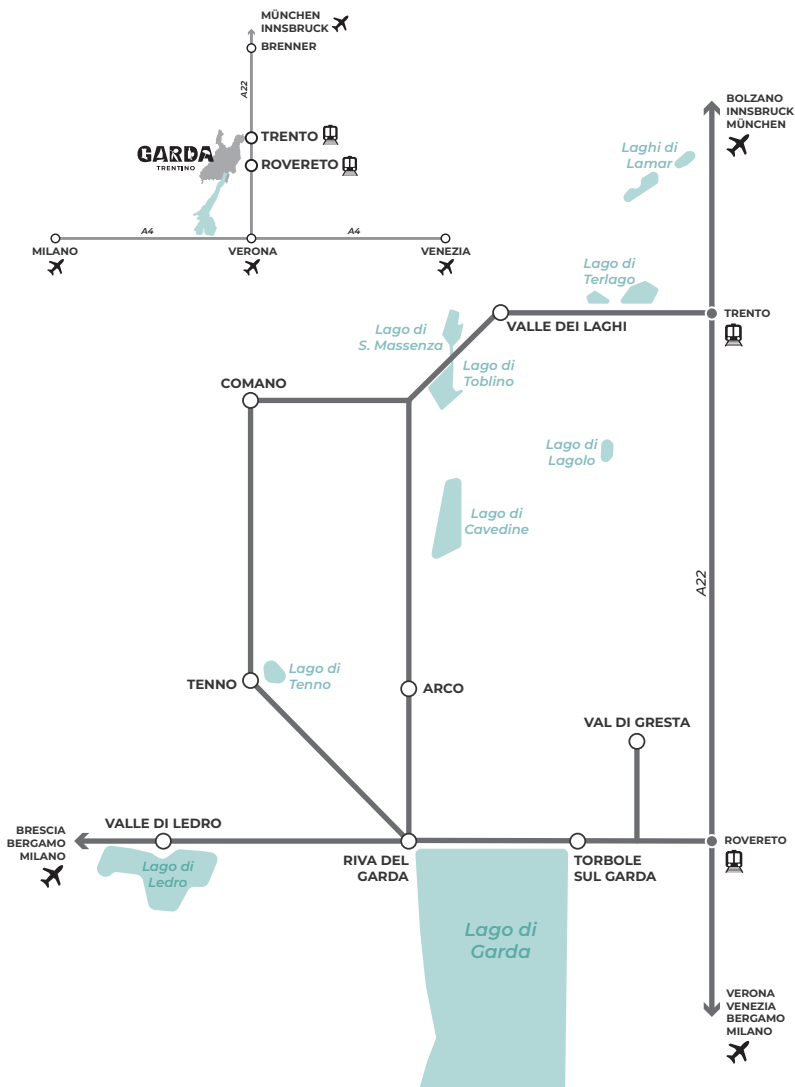
Was steht heute auf dem Programm?
Sieh auf dem Kalender nach!

What's on today?
Check the calendar!



gardatrentino.it/events





GARDA DOLOMITI AZIENDA PER IL TURISMO S.P.A.

Largo Medaglie d'Oro al Valor Militare, 5 | 38066 Riva del Garda TN - Italia
 +39 0464 554444 | info@gardatrentino.it

gardatrentino.it